

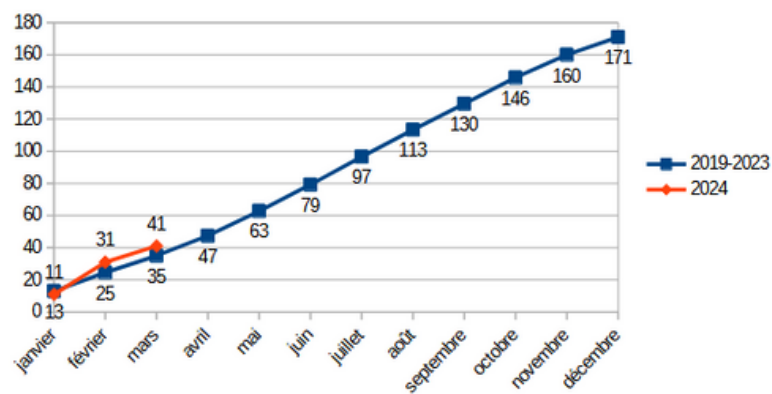
Baromètre mensuel

Mars 2024

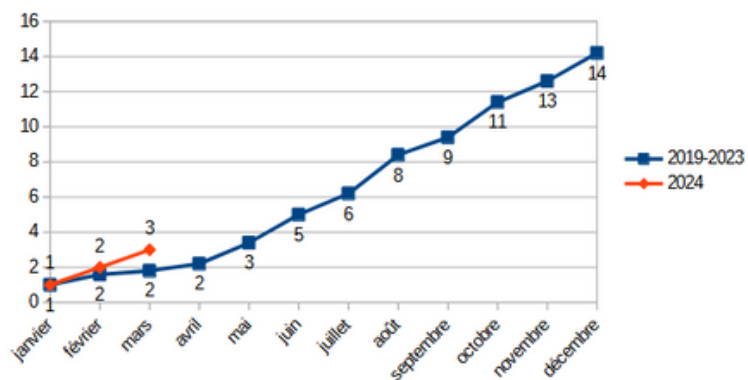
Accidents : 10, Tué : 1, BH : 2, BL : 9

Les chiffres de l'accidentalité

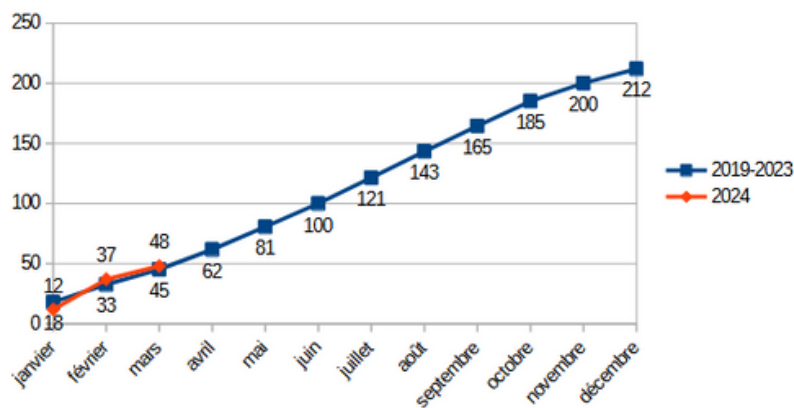
Comparatif Accidents



Comparatif Tués

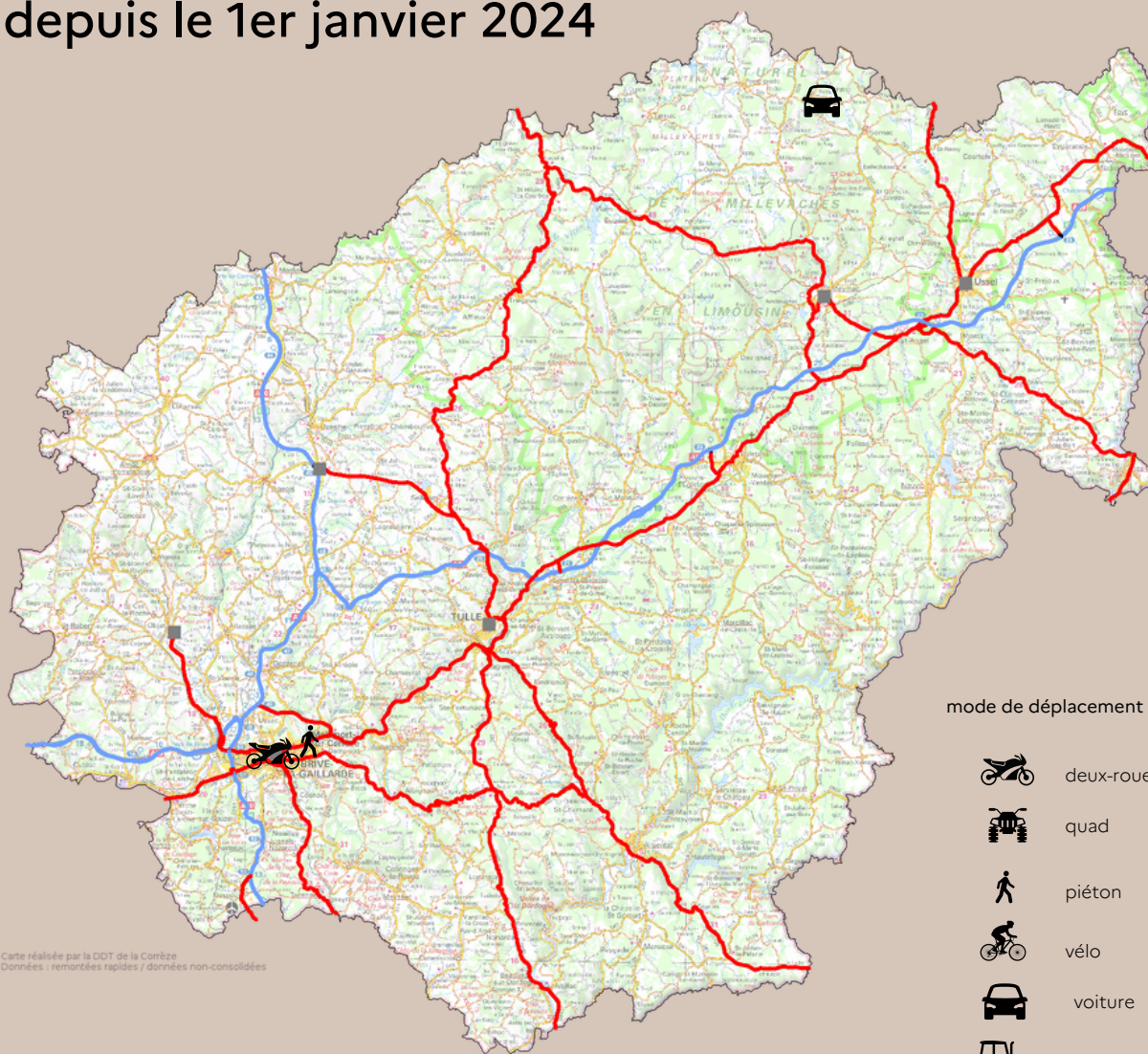


Comparatif Blessés



Nota: les données de l'accidentalité en Corrèze sont à exploiter avec précaution car les nombres sont relativement faibles. Pour éviter toute mauvaise interprétation sur ces données, aucun comparatif en pourcentage ne sera fait. Les chiffres de référence sont la moyenne des 5 dernières années (2019, 2020, 2021, 2022, 2023).

Carte des accidents mortels depuis le 1er janvier 2024



Carte réalisée par la DDT de la Corrèze
Données : remontées rapides / données non-consolidées

mode de déplacement de l'utilisateur tué :

-  deux-roues motorisé
-  quad
-  piéton
-  vélo
-  voiture
-  tracteur

Descriptif des accidents mortels

Accidents mortels de la circulation Année 2024

Nbre acc.	FO	Date et heure	Localisation	Route	en / hors agglo	Personne décédée		
						sexe	âge	catégorie
1	PN	le 17/01 à 22h30	Brive	RD 69	en agglo	H	40	scooter
2	GN	le 13/02 à 00h25	Saint-Setiers	RD 21	hors agglo	H	32	VUL
3	PN	le 11/03 à 20h15	Brive	VC	en agglo	F	77	piéton

Direction départementale des territoires de la Corrèze
cité administrative Jean Montalat
place Martial Brigouleix
19 000 Tulle
tél. : 05.55.21.80.26
www.correze.gouv.fr

